PLANIMETRIA
scala 1:200

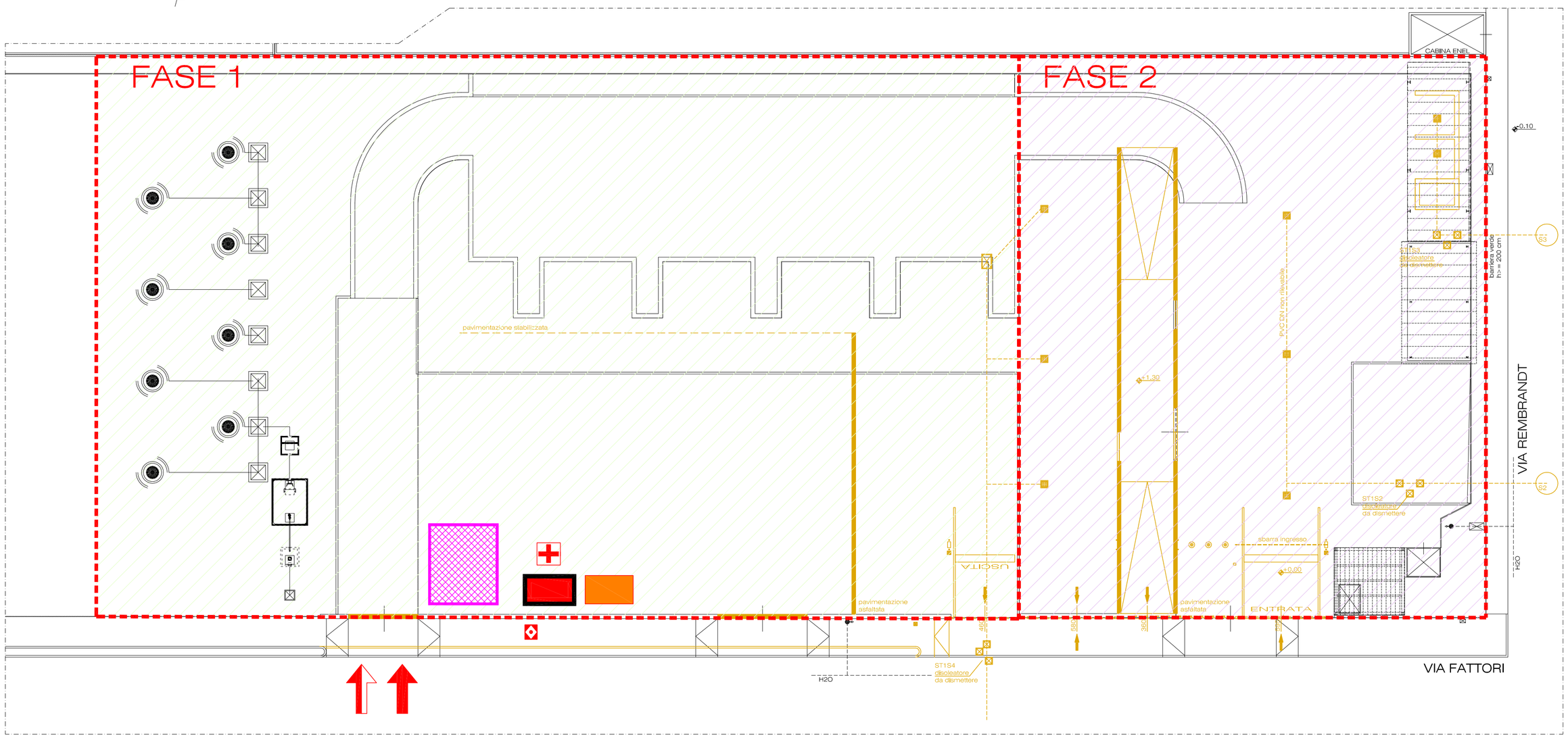

MACCHINE OPERATRICI PREVISTE IN CANTIERE
scala ---

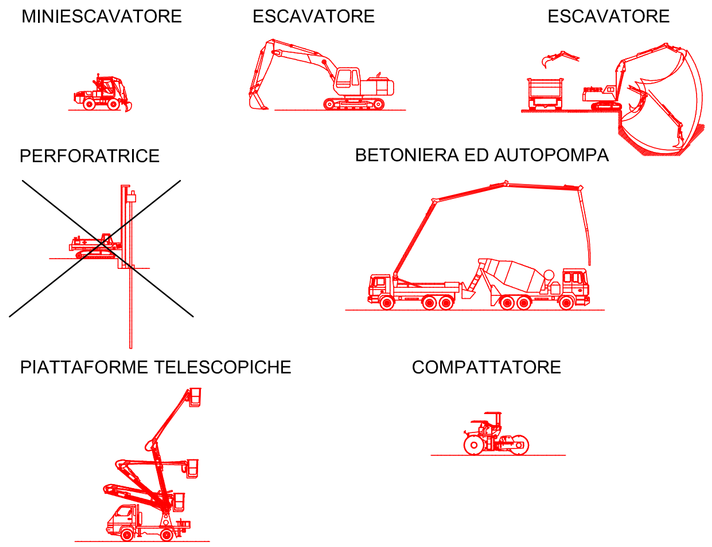

LEGENDA

- ACCESSO PEDONALE
- ACCESSO MEZZI
- DELIMITAZIONE DEL CANTIERE
- STOCCAGGIO MATERIALI DI RISULTA
- UFFICI
- CASSETTA PRONTO SOCCORSO
- DEPOSITO ATTREZZATURE / D.P.I.
- CARTELLI DI CANTIERE
- PONTEGGIO / CASTELLETTO RISALITA
- QUADRO ELETTRICO PRINCIPALE
- VIABILITA' INTERNA
- DELIMITAZIONE PERCORSI INTERNI
- STOCCAGGIO MATERIALI EDILI

- FABBRICATI OGGETTO DI DEMOLIZIONE

CARTELLONISTICA BASE

MASSIMA PENDENZA DELLO SCAVO
(rischio seppellimento)
scala 1:100

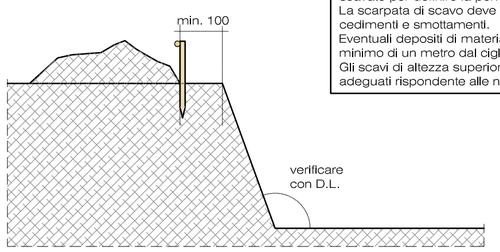

N.B.: PRESCRIZIONI PER GLI SCAVI
Verificare puntualmente con la D.L. e il C.S.E. le caratteristiche del materiale scavato per definire la pendenza massima di scavo a breve termine.
La scarpata di scavo deve essere protetta da teli di plastica per evitare cedimenti e smottamenti.
Eventuali depositi di materiale scavato dovranno essere posizionati a un minimo di un metro dal ciglio dello scavo.
Gli scavi di altezza superiore a 1,5 metri dovranno essere protetti da parapetti adeguati rispondente alle normative.

COMUNE:	INVERUNO (MI)		
OGGETTO:	RISTRUTTURAZIONE DI PIATTAFORMA ECOLOGICA (in via Fattori a Inveruno - MI) PROGETTO SICUREZZA - LAY OUT CANTIERE		
COMMITTENTE:	Comune di Inveruno via Senatore G. Marcora 38/40 20100 - Inveruno (MI)	Consorzio dei Comuni dei Navigli via Cesare Battisti n. 2 20800 - Albairate (MI)	TAV. 10 sic
PROGETTO:	ESECUTIVO		
IL TECNICO :	dott. ing. Paolo PICCIOLI CAPPELLI corso Novara 16 - 27029 - Vigevano (PV) tel fax: 0381-82590 - studio.sapica@gmail.com		

SCALA: indicata	DATA: febbraio 2018	AGG:	AGG:	AGG: